แผนที่เขตรับผิดชอบ

1. ตำบลนาประดู่

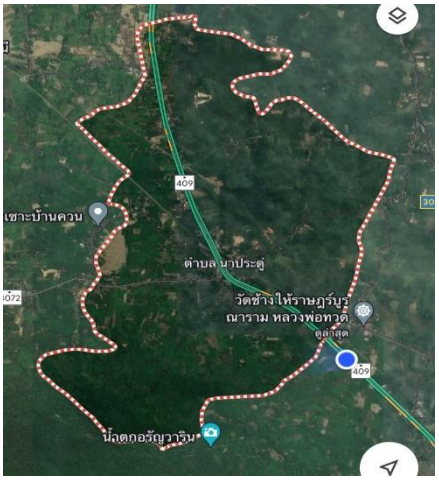

2. ตำบลนาประดู่

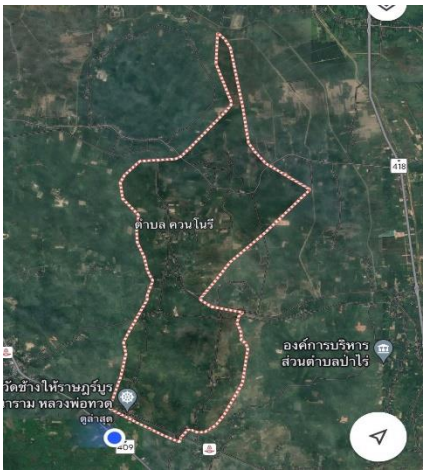

3. ตำบลปากล่อ

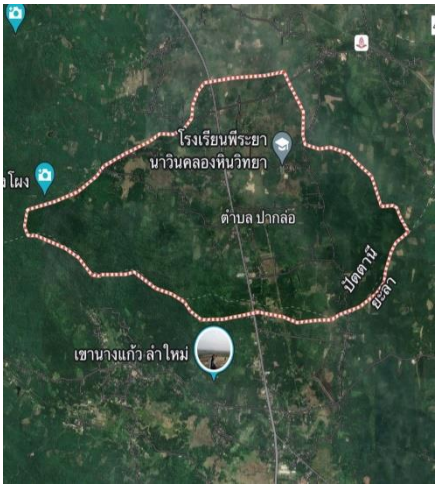

4. ตำบลทุ่งพลา

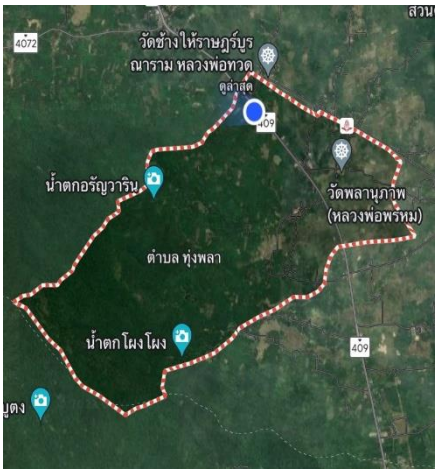

- **พื้นที่รับผิดชอบ**

สถานีตำรวจภูธรนาประดู่ มีพื้นที่รับผิดชอบ ๔ ตำบล ๒๘ หมู่บ้าน

๑. ตำบล นาประดู่	จำนวน ๘ หมู่บ้าน	พื้นที่ ๔๒.๑๔	ตร.กม.
๒. ตำบล ทุ่งพลา	จำนวน ๕ หมู่บ้าน	พื้นที่ ๒๔.๕๐	ตร.กม.
๓. ตำบล ปากล่อ	จำนวน ๙ หมู่บ้าน	พื้นที่ ๓๔.๔๓	ตร.กม.
๔. ตำบล ควนโนรี	จำนวน ๖ หมู่บ้าน	พื้นที่ ๒๓.๑๐	ตร.กม.
	รวม	**พื้นที่ ๑๒๔.๑๗**	**ตร.กม.**

- **อาณาเขต**

- ทิศเหนือ ติดต่อกับ ตำบลมะกรูด , ตำบลนาเกตุ อำเภอโคกโพธิ์ จังหวัดปัตตานี
- ทิศใต้ ติดต่อกับ ตำบลลำใหม่ อำเภอเมือง จังหวัดยะลา
- ทิศตะวันออก ติดต่อกับ ตำบลป่าไร่, ตำบลแม่ลาน อำเภอแม่ลาน จังหวัดปัตตานี ตำบลคอลอตันหยง อำเภอหนองจิก จังหวัดปัตตานี
- ทิศตะวันตก ติดต่อกับ ตำบลทรายขาว อำเภอโคกโพธิ์ จังหวัดปัตตานี

- **จำนวนราษฎรและครัวเรือน**

จำนวนประชากรทั้งหมด		17,247	คน
	- ชาย	8,371	คน
	- หญิง	8,876	คน
จำนวนครัวเรือน		5132	ครัวเรือน

- **ข้อมูลท้องถิ่น**

เทศบาลตำบล	จำนวน	๑	แห่ง
องค์การบริหารส่วนตำบล	จำนวน	๔	แห่ง
โรงเรียนสอนสามัญของรัฐ	จำนวน	๑๗	แห่ง
โรงเรียนเอกชน/สอนศาสนา	จำนวน	๔	แห่ง
วัด	จำนวน	๙	แห่ง
มัสยิด	จำนวน	๒๔	แห่ง
สถานีรถไฟ (นาประดู่,วัดช้างให้)	จำนวน	๒	แห่ง
ธนาคาร (ธกส.)	จำนวน	๑	แห่ง
ร้านจำหน่ายทองรูปพรรณ	จำนวน	๒	ร้าน
โรงพยาลส่งเสริมสุขภาพ	จำนวน	๔	แห่ง
สถานที่ท่องเที่ยว	จำนวน	๓	แห่ง

- **ถนนสายหลัก**

ทางทางหลวงแผ่นดินหมายเลข 409